

COMUNE DI POSSAGNO  
Regione Veneto - Provincia di Treviso

P.I. 2018/2022

Elaborato

Fg.7-10

All.

A-B-F-G

Scala

1:2.000

## Zone significative.

## Trasposizione su base catastale

Sindaco di Possagno:  
Dott. Valerio Favero

Progettista:  
Arch. Silvano De Nardi

Responsabile Area Urbanistica:  
Geom. Arturo Pavan

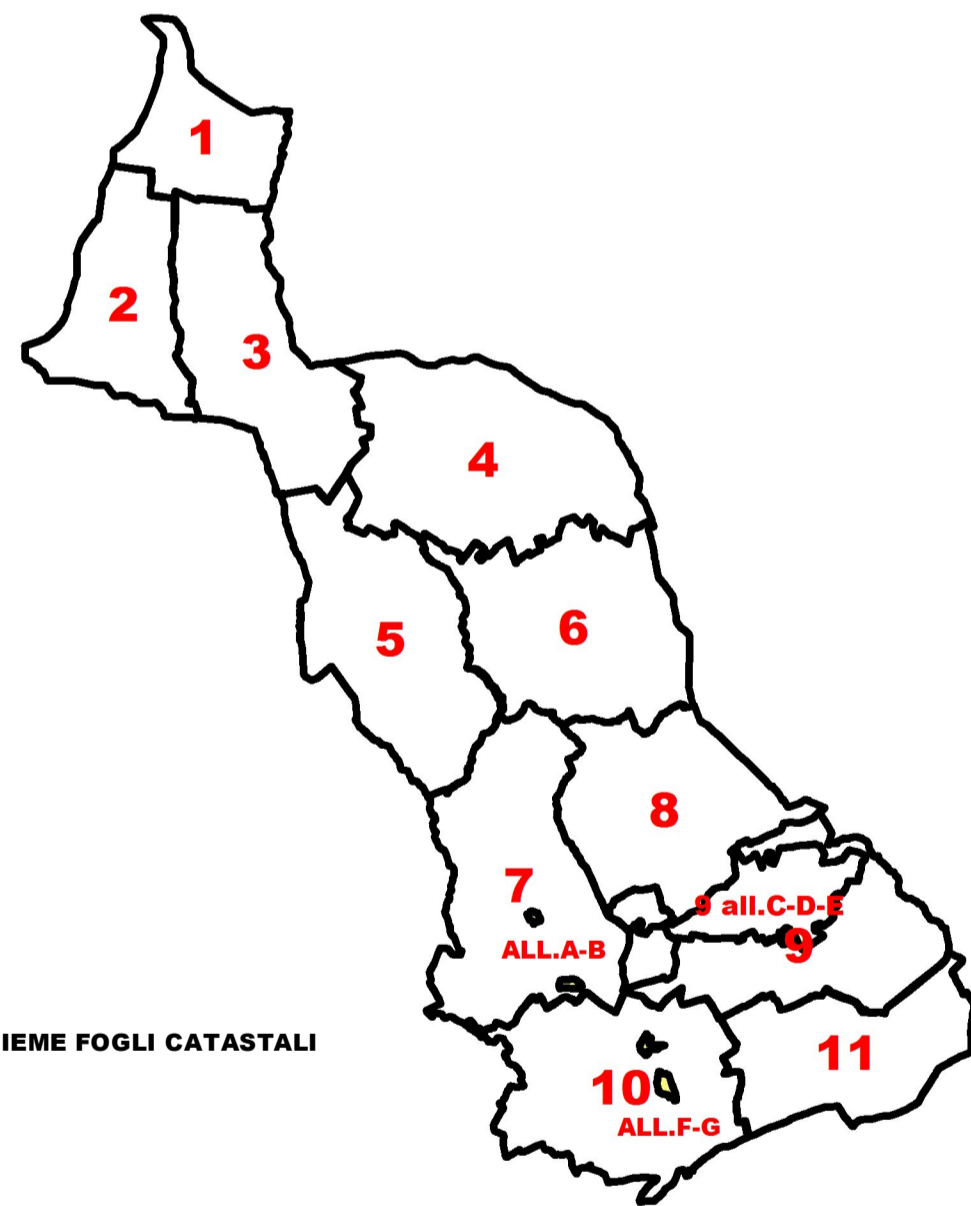
Segretario Comunale:  
Dott. Raffaele Mario Bergamin



Adozione: Delibera C.C. N°33 del 30/07/2018

Approvazione: Delibera C.C. N°40 del 29/11/2018.

Data: Dicembre 2018

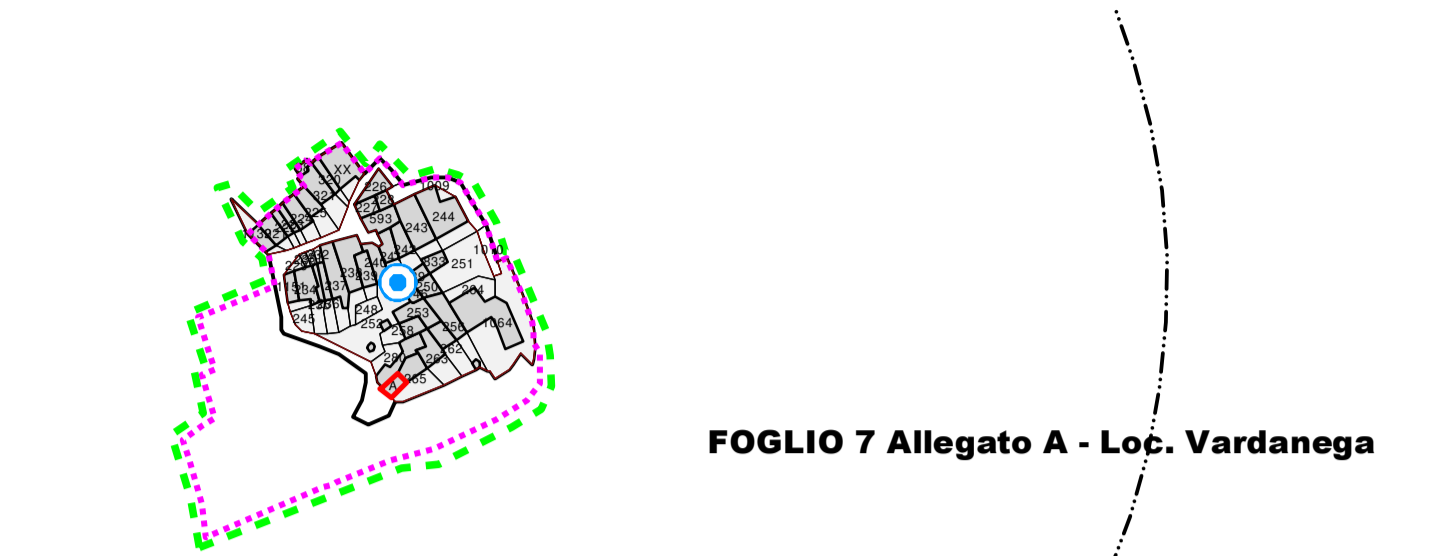


QUADRO D'INSIEME FOGLI CATASTALI

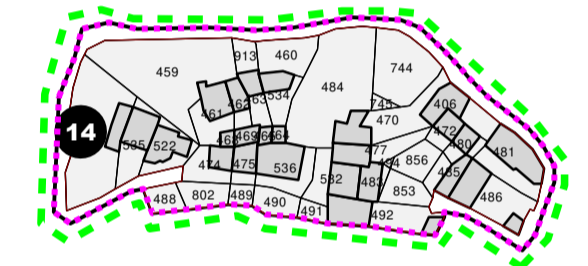
### Altri Vincoli

	Vincolo idrogeologico-forestale R.D.L. 30.12.23, n. 3267	Art. 8
	Vincolo paesaggistico D.Lgs. 42/2004 Aree di notevole interesse pubblico	Art. 7.4
	Vincolo paesaggistico D.Lgs. 42/2004 Corsi d'acqua	Art. 7.1
	Vincolo paesaggistico D.Lgs. 42/2004 Aree boscate	Art. 7.2
	Viabilità/Fasce di rispetto	Art. 13
	Idrografia/Fasce di rispetto idraulico	Art. 17
	Canali consortili principali/Zone di tutela nelle zone agricole ai sensi lett.g art.41 L.R.11/2004	Art. 17.1
	Elettrodotti/Fasce di rispetto	Art. 21

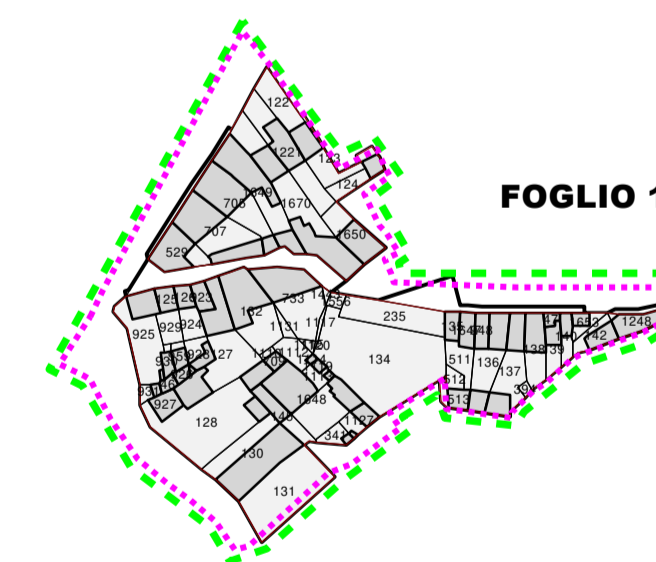
LEGENDA	ZONE SIGNIFICATIVE: Trasposizione su base catastale.	N.T.O.
	Ambito Foglio Catastale	
<b>Zonizzazione</b>		
	Aree ad urbanizzazione consolidata	
	Edificazione diffusa	Art. 32
	Aree idonee per interventi di riqualificazione, riconversione e trasformazione (Miniera di Caroselle ed ex zona produttiva in Val Organa)	Art. 38
	Centri Storici (vedi tavole 3)	Art. 26
	Territorio agricolo	Art. 33
	Sa - Aree per l'istruzione	Art. 36
	Sb - Aree per attrezzature di interesse comune	Art. 36
	Sc - Aree attrezzate a parco, gioco e sport	Art. 36
	Sd - Aree per il parcheggio	Art. 36
<b>Specificità degli interventi</b>		
	Area Progetto	Art. 3.2
	P.U.A. Vigenti (Convenzionati o collaudati)	Art. 3.3
	Limiti fisici alla nuova edificazione di P.A.T.I. (Ambiti non trasformabili con il presente P.I.)	Art. 46
	Opere Incongrue ed Elementi di degrado	Art. 37
	Attività produttiva da confermare con n° di rif. Scheda Progetto	Art. 30.1
	Attività produttiva da bloccare con n° di rif. Scheda Progetto	Art. 30.2
	Attività produttiva da trasferire con n° di rif. Scheda Progetto	Art. 30.3
	Attività produttiva dismessa con n° di rif. Scheda Progetto	Art. 30.4
	Schede Progetto delle aree ad "edificazione diffusa"	Art. 25.2
	Schede Progetto delle aree ad "urbanizzazione consolidata" o delle aree "trasformabili"	Art. 25.2
	Schede Progetto Costruzioni esistenti non più funzionali alle esigenze dell'azienda agricola con n° riferimento scheda.	Art. 35
	Gradi di protezione edifici di valore storico-testimoniale	Art. 27
	Elementi puntuali significativi	Art. 26
	Elementi lineari significativi	Art. 26
	Passaggi coperti	Art. 26
	Alberature sempreverdi autoctone	Art. 26
	Viabilità di progetto	Art. 41
	Percorsi ciclopeditoni (esistenti ed in progetto)	Art. 42
<b>Valori e tutele</b>		
	Territorio agricolo di particolare tutela	Art. 34
	Coni visuali	Art. 19
	Pertinenze scoperte da tutelare	Art. 9
	Contesti figurativi dei complessi monumentali	Art. 9
<b>Vincoli e/o elementi generatori di vincolo</b>		
	Vincolo monumentale D.Lgs. 42/2004	Art. 9
	Vincolo a verde privato	Art. 12
	Vincolo paesaggistico D.Lgs. 42/2004 Zone di interesse archeologico	Art. 7.3
	Vincolo Sismico O.P.C.M. 3274/2003 - Zona 2 (Intero Territorio Comunale)	Art. 11
	Cimiteri/Fasce di rispetto	Art. 15
	Cave	Art. 20
	Miniere/Limite di concessione	Art. 21
	Pozzi di Prelievo per uso idropotabile/Fasce di rispetto	Art. 18
	Impianti di telecomunicazione elettronica di uso pubblico	Art. 16



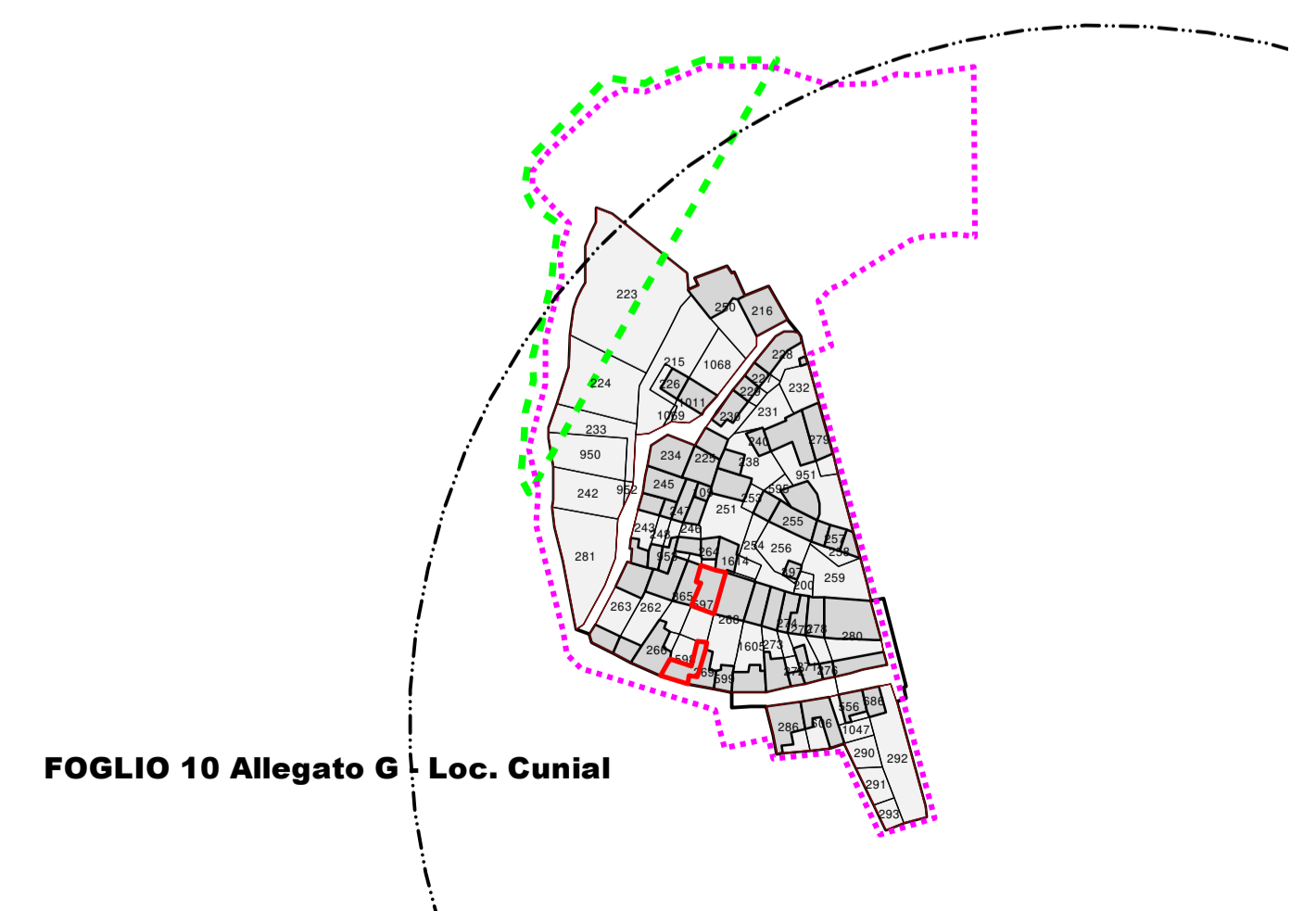
FOGLIO 7 Allegato A - Loc. Vardanega



FOGLIO 7 Allegato B - Loc. Broi



FOGLIO 10 Allegato F - Loc. Rover



FOGLIO 10 Allegato G - Loc. Cunial